

НУМЕРИЧКИ ПОКАЗАТЕЛИ

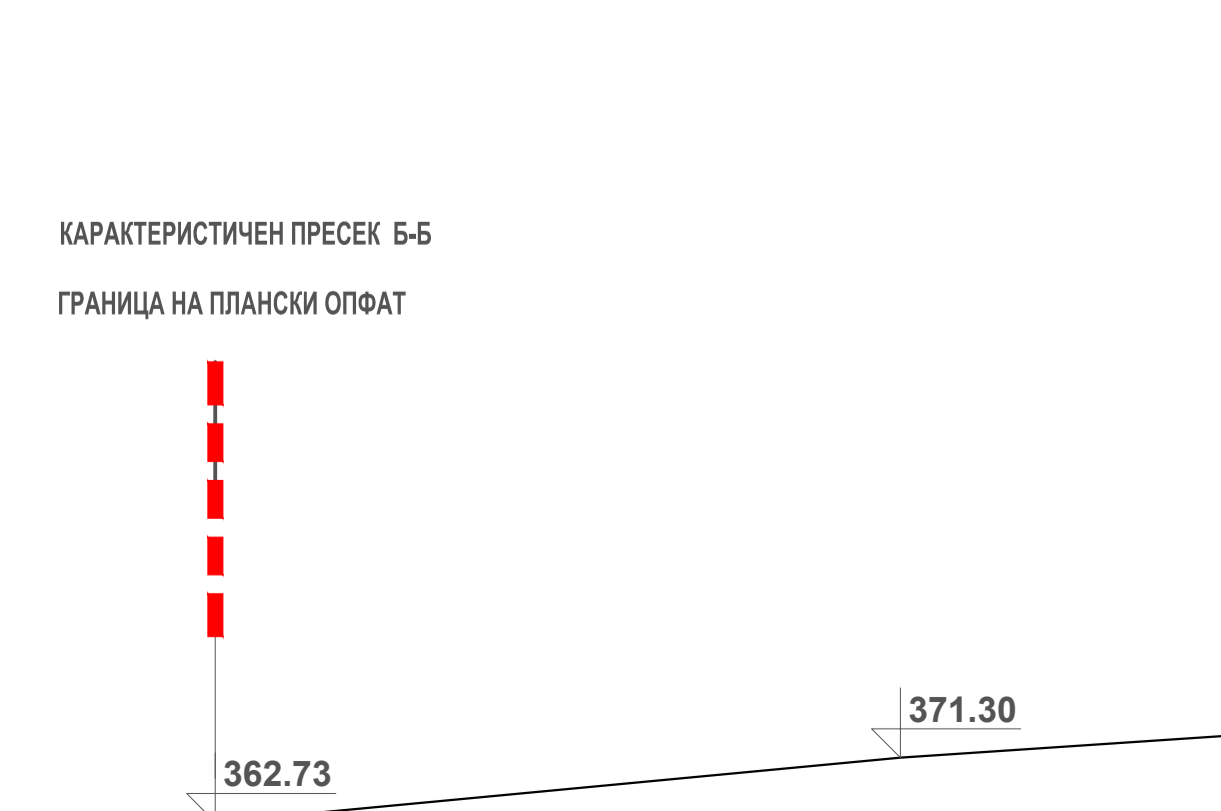
Блок	Улица	Должина	Ширина	Плоштина	Процент
БЛОК 14	Улица „Ср-1“	100.00	10.00	1000.00	10.00%
	Улица „Ср-2“	100.00	10.00	1000.00	10.00%
	Улица „Ср-3“	100.00	10.00	1000.00	10.00%
	Улица „Ср-4“	100.00	10.00	1000.00	10.00%
	Улица „Ср-5“	100.00	10.00	1000.00	10.00%
	Улица „Ср-6“	100.00	10.00	1000.00	10.00%
	Улица „Ср-7“	100.00	10.00	1000.00	10.00%
	Улица „Ср-8“	100.00	10.00	1000.00	10.00%
	Улица „Ср-9“	100.00	10.00	1000.00	10.00%
	Улица „Ср-10“	100.00	10.00	1000.00	10.00%

СПОРЕДБЕНИ БИЛАНСИ ПОКАЗАТЕЛИ ПО БЛОКОВИ

Блок	Класа на намена	Плоштина	Процент
БЛОК 14	А1 - ДОМУВАЊЕ ВО КУЌИ	27349 м ²	51.39%
	А3.3 - ЗГРАДИ ЗА ПРЕСТОЈ НА ПЕНЗИОНЕРИ, СТАРИ И НЕМОЖНИ ЛИЦА	2648 м ²	4.93%
	В1 - МАЛИ ЕДИНИЦИ ЗА КОМЕРЦИЈАЛНИ И ДЕЛОВНИ НАМЕНИ	1233 м ²	2.31%

БИЛАНСИ ПОКАЗАТЕЛИ - ЦЕЛ ПЛАНСКИ ОПФАТ

Цел Опфат	Плоштина	Процент
А - ДОМУВАЊЕ ВО КУЌИ	42677 м ²	37.59%
Б - КОМЕРЦИЈАЛНИ И ДЕЛОВНИ НАМЕНИ	2073 м ²	1.83%
В - МАЛИ ЕДИНИЦИ ЗА КОМЕРЦИЈАЛНИ И ДЕЛОВНИ НАМЕНИ	1840 м ²	1.64%
Г - ЗДРАВСТВЕНА И СОЦИЈАЛНА ЗАШТИТА	1640 м ²	1.44%
Д - ЗАШТИТНО И СОБРАЌАЛНО ЗЕЛЕНИЛО	19993 м ²	17.61%
Е - ПАРКОВСКИ И ПЕЈЗАЖНО ЗЕЛЕНИЛО	2167 м ²	1.91%
Ж - ЗДРАВСТВЕНА И СОЦИЈАЛНА ЗАШТИТА	9198 м ²	8.46%
З - ЗДРАВСТВЕНА И СОЦИЈАЛНА ЗАШТИТА	2272 м ²	2.02%
Д1 - ПАРКОВСКИ И ПЕЈЗАЖНО ЗЕЛЕНИЛО	21607 м ²	19.03%
Е1.1 - СОБРАЌАЛНИ ПАТИНИ ИНФРАСТРУКТУРА	588 м ²	0.52%
Е1.2 - ИНФРАСТРУКТУРА ЗА ПРЕНОС НА ЕЛЕКТРИЧНА ЕНЕРГИЈА	230 м ²	0.20%
Е1.3 - ПОВРШНСКИ СОПАНИ И ФОТОВОЛТАЖНИ ЕЛЕКТРИНИ	713 м ²	0.63%
ВКУПНО ЦЕЛ ПЛАНСКИ ОПФАТ	113561 м ²	100.00%



ПРОФИЛИ НА СООБРАЌАЈНИЦИ

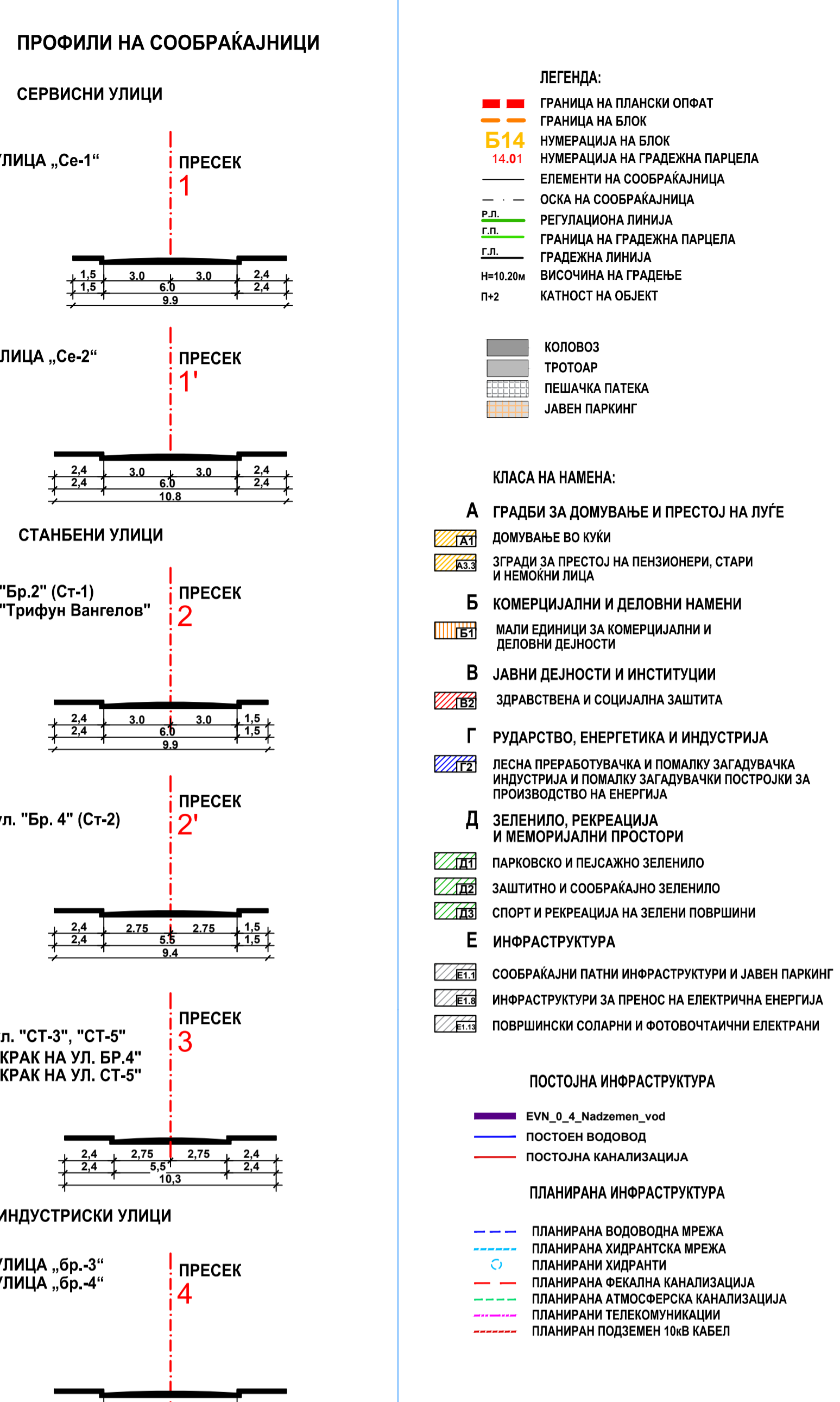
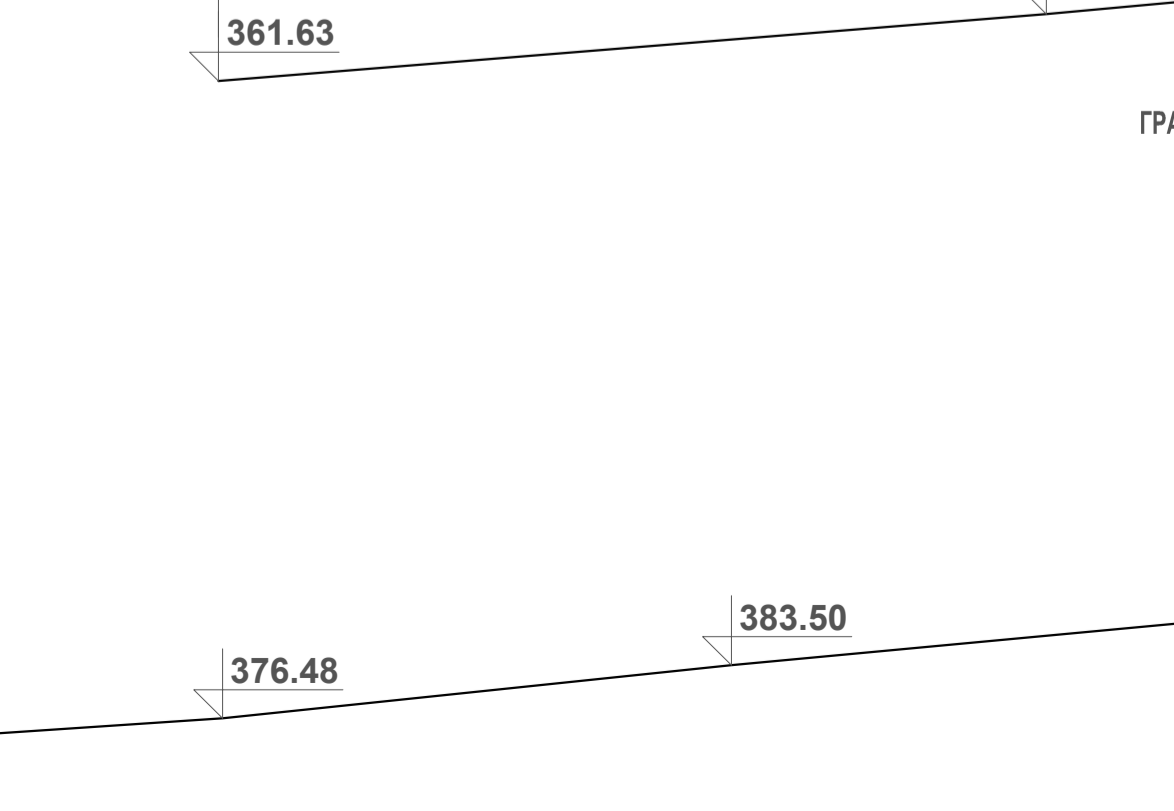
Улица	Профил	Плоштина	Процент
БЛОК 14	Улица „Ср-1“	1000.00	10.00%
	Улица „Ср-2“	1000.00	10.00%
	Улица „Ср-3“	1000.00	10.00%
	Улица „Ср-4“	1000.00	10.00%
	Улица „Ср-5“	1000.00	10.00%
	Улица „Ср-6“	1000.00	10.00%
	Улица „Ср-7“	1000.00	10.00%
	Улица „Ср-8“	1000.00	10.00%
	Улица „Ср-9“	1000.00	10.00%
	Улица „Ср-10“	1000.00	10.00%

ИЗМЕНУВАЊЕ И ДОПОЛНУВАЊЕ УРБАНИСТИЧКИ ПЛАН ЗА СЕЛО МОРОДИВС

Блок	Класа на намена	Плоштина	Процент
БЛОК 14	А1 - ДОМУВАЊЕ ВО КУЌИ	27349 м ²	51.39%
	А3.3 - ЗГРАДИ ЗА ПРЕСТОЈ НА ПЕНЗИОНЕРИ, СТАРИ И НЕМОЖНИ ЛИЦА	2648 м ²	4.93%
	В1 - МАЛИ ЕДИНИЦИ ЗА КОМЕРЦИЈАЛНИ И ДЕЛОВНИ НАМЕНИ	1233 м ²	2.31%

БИЛАНСИ ПОКАЗАТЕЛИ - ЦЕЛ ПЛАНСКИ ОПФАТ

Цел Опфат	Плоштина	Процент
А - ДОМУВАЊЕ ВО КУЌИ	42677 м ²	37.59%
Б - КОМЕРЦИЈАЛНИ И ДЕЛОВНИ НАМЕНИ	2073 м ²	1.83%
В - МАЛИ ЕДИНИЦИ ЗА КОМЕРЦИЈАЛНИ И ДЕЛОВНИ НАМЕНИ	1840 м ²	1.64%
Г - ЗДРАВСТВЕНА И СОЦИЈАЛНА ЗАШТИТА	1640 м ²	1.44%
Д - ЗАШТИТНО И СОБРАЌАЛНО ЗЕЛЕНИЛО	19993 м ²	17.61%
Е - ПАРКОВСКИ И ПЕЈЗАЖНО ЗЕЛЕНИЛО	2167 м ²	1.91%
Ж - ЗДРАВСТВЕНА И СОЦИЈАЛНА ЗАШТИТА	9198 м ²	8.46%
З - ЗДРАВСТВЕНА И СОЦИЈАЛНА ЗАШТИТА	2272 м ²	2.02%
Д1 - ПАРКОВСКИ И ПЕЈЗАЖНО ЗЕЛЕНИЛО	21607 м ²	19.03%
Е1.1 - СОБРАЌАЛНИ ПАТИНИ ИНФРАСТРУКТУРА	588 м ²	0.52%
Е1.2 - ИНФРАСТРУКТУРА ЗА ПРЕНОС НА ЕЛЕКТРИЧНА ЕНЕРГИЈА	230 м ²	0.20%
Е1.3 - ПОВРШНСКИ СОПАНИ И ФОТОВОЛТАЖНИ ЕЛЕКТРИНИ	713 м ²	0.63%
ВКУПНО ЦЕЛ ПЛАНСКИ ОПФАТ	113561 м ²	100.00%



УРБАНИСТИЧКИ ПЛАН ЗА С.МОРОДИВС СО РАЗБОТКА НА БЛОК 14, БЛОК 20, БЛОК 21 И БЛОК 22 ОПШТИНА ЗРНОВЦИ ПЛАНСКИ ПЕРИОД 2024 - 2034 M=1:1000

ИНСТИТУТ ЗА УРБАНИЗАМ, СООБРАЌАЈ И ЕКОЛОГИЈА

НОСИТЕЛ НА ПЛАНОТ: ОПШТИНА ЗРНОВЦИ

УРБАНИСТИЧКИ ПЛАН ЗА СЕЛО МОРОДИВС СО РАЗБОТКА НА БЛОК 14, БЛОК 20, БЛОК 21 И БЛОК 22, ОПШТИНА ЗРНОВЦИ ПЛАНСКИ ПЕРИОД 2024-2034

ПЛАНСКА ДОКУМЕНТАЦИЈА СИМБЕЛЕН ПЛАН

ПЛАНЕР ПОТТИСКИК: ЕЛЕНА ДРАКУЛОВСКА ТИГОВ д.и.а. овластување број 0.0361

СОРАБОТНИЦИ: м-р ВИКТОРИЈА МОЈСОВСКА, дипл.инж.арх. КАТЕРИНА ПОПЕЛОВА, дипл.инж.арх. м-р ИВАНА ГРУТЧЕВА, дипл.инж.арх.

УПРАВЛЕНИЕ: БОКО ИНЖЕНСКИ РАЗМЕР: 1:1000

Технички број 01/2024 ДАТА: СКОПЈЕ, СЕПТЕМВРИ 2024 ЛИСТ БРОЈ: 1