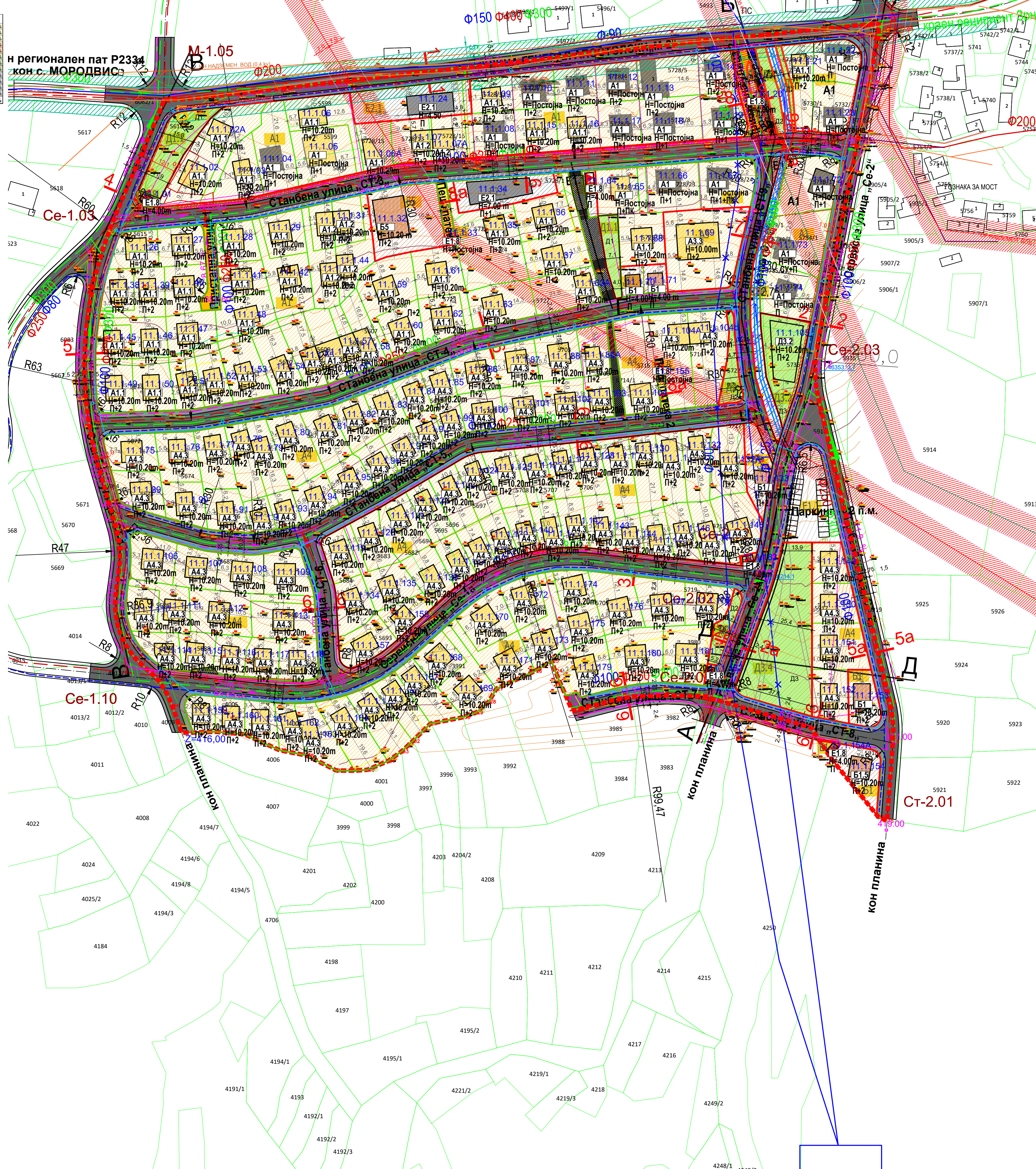
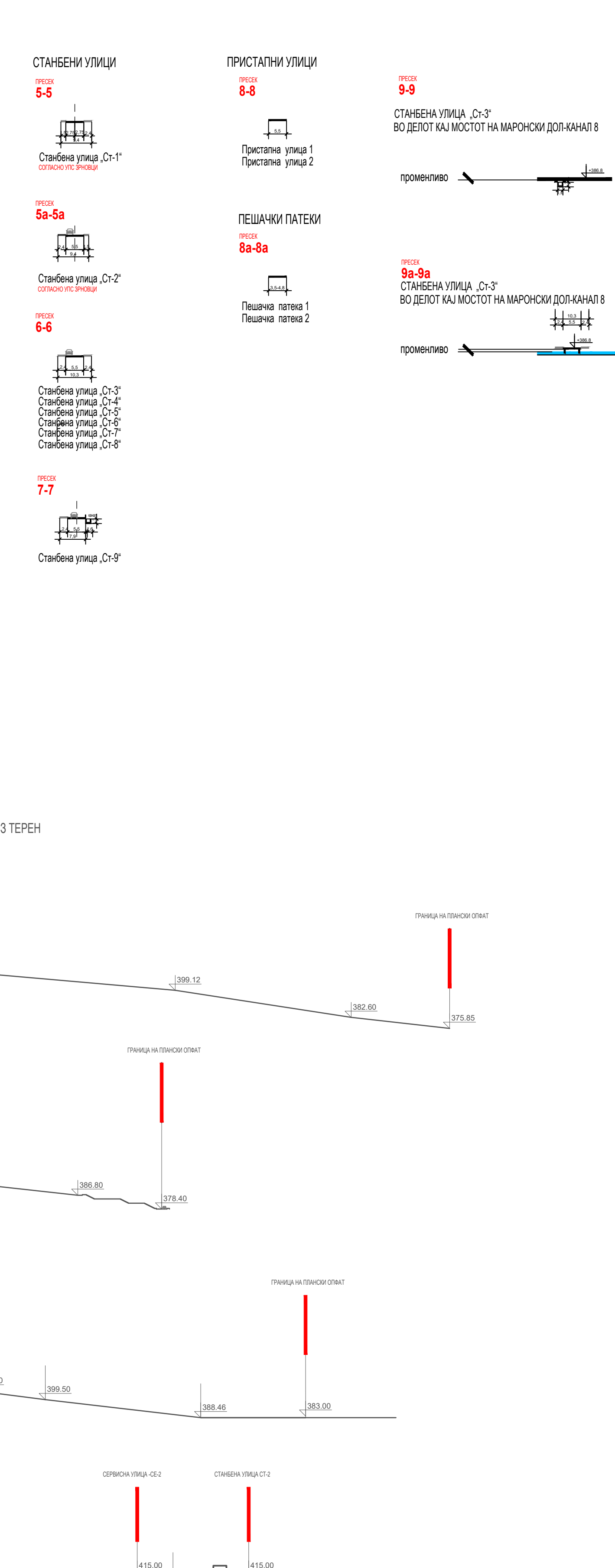


Код	Назив	Плоштина	Површина	Вкупна површина	Процент
A1	Домување во куќи	31727	28.8%		
A2	Забдничко (групно) домување	1367	1.2%		
A3	Времени престој	4195	3.7%		
B1	Мали единици за комерцијални и деловни намени	155	0.1%		
B2	Хотели и хотелиски комплекси	1071	0.9%		
C1	Парковско и пејзажно зеленило	901	0.8%		
D1	Заштитно и сообраќајно зеленило	1598	1.4%		
D2	Спорт и рекреација на зелени површини	2782	2.5%		
E1	Сообраќајни патни инфраструктури	254	0.2%		
E2	Хидротехничка инфраструктура (канал)	81	0.1%		
E3	Инфраструктура за пренос на електрична енергија (травостаници)	200	0.1%		
E4	Згради и комплекси на патниот сообраќај	153	0.1%		
E5	Згради и комплекси на патниот сообраќај	153	0.1%		
ВКУПНО ЗА ЦЕЛ ОПЛАТ		110241	100.0%		



**ЛЕГЕНДА**

- ГРНИЦА НА ПЛАНСКИ ОПЛАТ П-11.02на
- ГРНИЦА НА НАМЕНСКА ЗОНА
- ГРНИЦА НА БЛОК
- НУМЕРАЦИЈА НА БЛОК
- РЕГУЛАЦИОНА ЛИНИЈА
- ГРНИЦА НА ГРАДЕЖНА ПАРЦЕЛА
- ГРАДЕЖНА ЛИНИЈА
- И/П
- ИНФОРМАТИВНА ЛИНИЈА
- НУМЕРАЦИЈА НА ГРАДЕЖНА ПАРЦЕЛА
- ЕЛЕМЕНТИ НА УЛИЧНА МРЕЖА
- ОСКА НА СООБРАЌАЈНИЦА
- 0.3%
- 79.00m
- НИВЕЛМАН ПОДЛОЖЕН
- 415.00
- НИВЕЛМАНСКИ ТОЧКИ
- ОЗНАКА ЗА МОСТ
- ЗАШТИТЕН ПОЈАС НА МАГИСТРАЛА НИЗ НАСЕЛЕНО МЕСТО
- M-1.06
- БРОЈ НА АЗАОП

**Е ИНФРАСТРУКТУРА**

- КОМУНАЛНА ИНФРАСТРУКТУРА
- КОЛОВОЗ
- ТРОТОВАР
- ПЕШАЧНА УЛИЦА
- ПЕШАЧНА ПАТЕКА
- ПЕШАЧНА ПОВРШИНА

**ИЗМЕНУВАЊЕ И ДОПОЛНУВАЊЕ НА УРБАНИСТИЧКИ ПЛАН ЗА СЕЛО ЗРОВОЦИ ОПШТИНА ЗРОВОЦИ ПЛАНСКИ ПЕРИОД 2024-2034 ПРЕДЛОГ НА УПС**

**М=1:1000**

**ИНСТИТУТ ЗА УРБАНИЗАМ, СООБРАЌАЈ И ЕКОЛОГИЈА**

НОСИТЕЛ НА ПЛАНОТ: ОПШТИНА ЗРОВОЦИ

ИЗМЕНУВАЊЕ И ДОПОЛНУВАЊЕ НА УРБАНИСТИЧКИ ПЛАН ЗА СЕЛО ЗРОВОЦИ БЛОК 11 СО ДЕТАЛНА РАЗРАБОТКА, ОПШТИНА ЗРОВОЦИ

**ПЛАНСКА ДОКУМЕНТАЦИЈА**  
СИНТЕЗЕН ПЛАН (БЛОК 11)

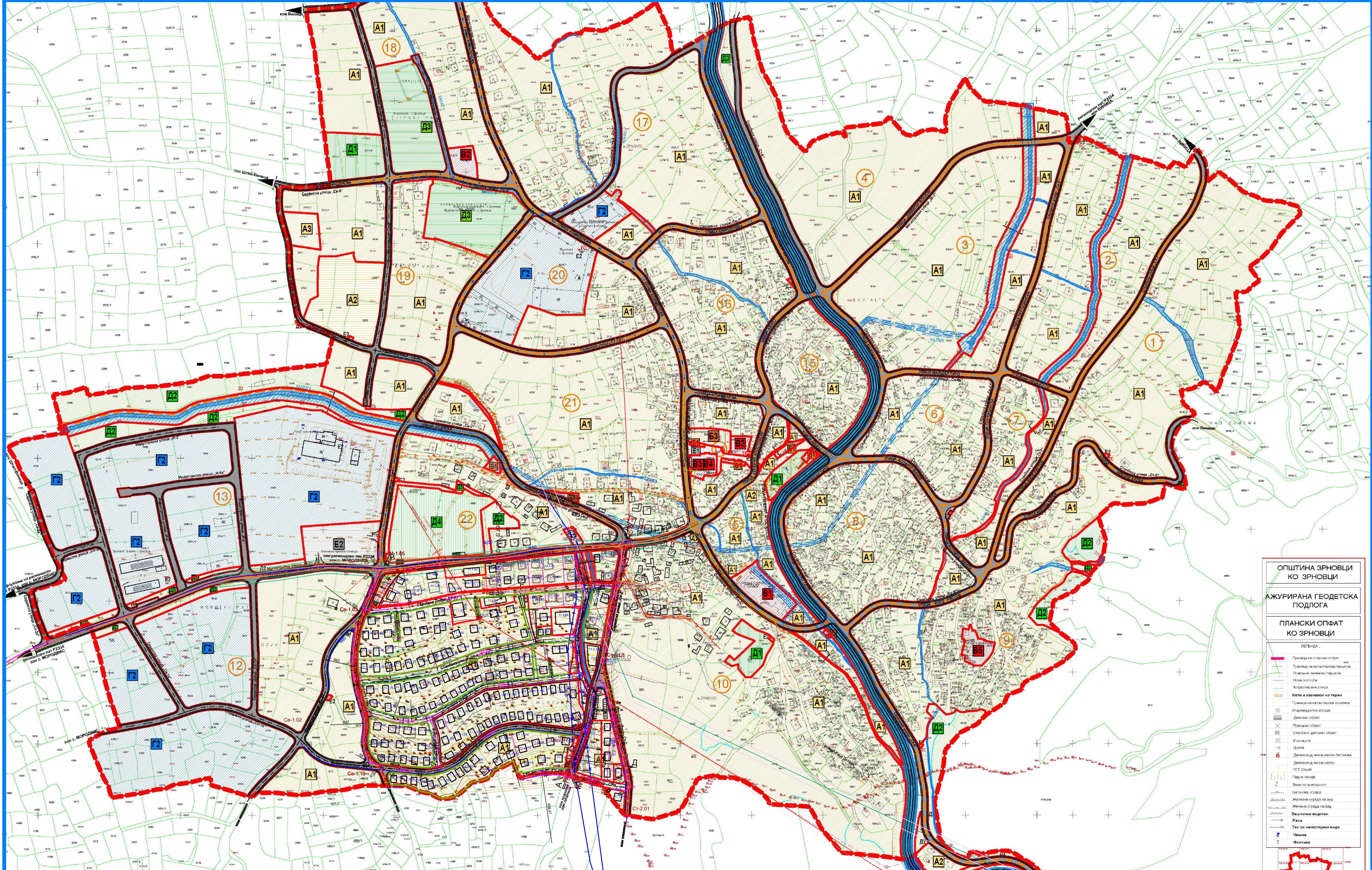
**ПЛАНЕР ПОТПИСНИК**  
МАЈА ЗАФИРОВСКА,  
ДИПЛ. ИНЖ. ВДХ,  
ОБЛАСТУВАЊЕ БР. 0.0717

**СОРАБОТНИЦИ**  
м-р Викторија Мојсовска д.и.а  
Катерина Почопова д.и.а

УПРАВИТЕЛ  
БОЖО ИЛИСКИ  
Телефон бр. 062994

РАЗИМЕР: P = 1 : 1000  
ЛИСТ БРОЈ:

ДАТА:  
СКОПИЕ, АВГУСТ 2024г.



**ИЗМЕНУВАЊЕ И ДОПОЛНУВАЊЕ НА  
УРБАНИСТИЧКИ ПЛАН ЗА СЕЛО  
ЗРНОВЦИ БЛОК 11  
СО ДЕТАЛНА РАЗРАБОТКА  
ОПШТИНА ЗРНОВЦИ  
ПЛАНСКИ ПЕРИОД 2024-2034  
РАБОТНА ВЕРЗИЈА НА ПЛАН**

M=1:1000

ОПШТИНА ЗРНОВЦИ КО ЗРНОВЦИ	
АЖУРИРАНА ГЕОДЕТСКА ПОДЛОГА	
ПЛАНСКИ ОПФАТ КО ЗРНОВЦИ	
ЛЕГЕНДА	
	Граница на плански опфат
	Граница на катастарска парцела
	Помани линии во парцели
	Нова ограда
	Асфалтирана улица
	Коти и изолини на терен
	Граница на катастарска општина
	Индивидуална зграда
	Деловен објект
	Помани објект
	Специјален деловен објект
	Училишта
	Црква
	Дилекторска мрежа наклон бетонира
	Дилекторска мрежа наклон
	ПТТ станица
	Градски парк
	Земјоделска припадност
	Бетонска ограда
	Животен оград на вид
	Улични столба на вид
	Вештачки водотек
	Рена
	Так со непосторна вода
	Чешица
	Фонтана



ИНСТИТУТ ЗА УРБАНИЗАМ,  
СООБРАЌАЈ И ЕКОЛОГИЈА

НОСИТЕЛ НА ПЛАНОТ: ОПШТИНА ЗРНОВЦИ

**ИЗМЕНУВАЊЕ И ДОПОЛНУВАЊЕ НА  
УРБАНИСТИЧКИ ПЛАН ЗА СЕЛО ЗРНОВЦИ БЛОК 11  
СО ДЕТАЛНА РАЗРАБОТКА, ОПШТИНА ЗРНОВЦИ**

**ПЛАНСКА ДОКУМЕНТАЦИЈА**  
СИНТЕЗЕН ПЛАН ЗА ЦЕЛО СЕЛО ЗРНОВЦИ СО РАЗРАБОТКА НА БЛОК 11

**ПЛАНЕР ПОТПИСНИК**  
МАЈА ЗАФИРОВСКА,  
ДИП. ИНЖ. АРХ.,  
ОВЛАСТУВАЊЕ БР. 0.0717

**СОРАБОТНИЦИ**  
м-р Викторија Мојсowska д.и.а  
Катерина Почепова д.и.а

УПРАВИТЕЛ:  
БОЖО ИЛОСКИ  
Технички број: 06/2024  
ДАТА:  
СКОПЈЕ, АВГУСТ 2024г

РАЗМЕР:  
P = 1 : 5000  
ЛИСТ БРОЈ:  
7